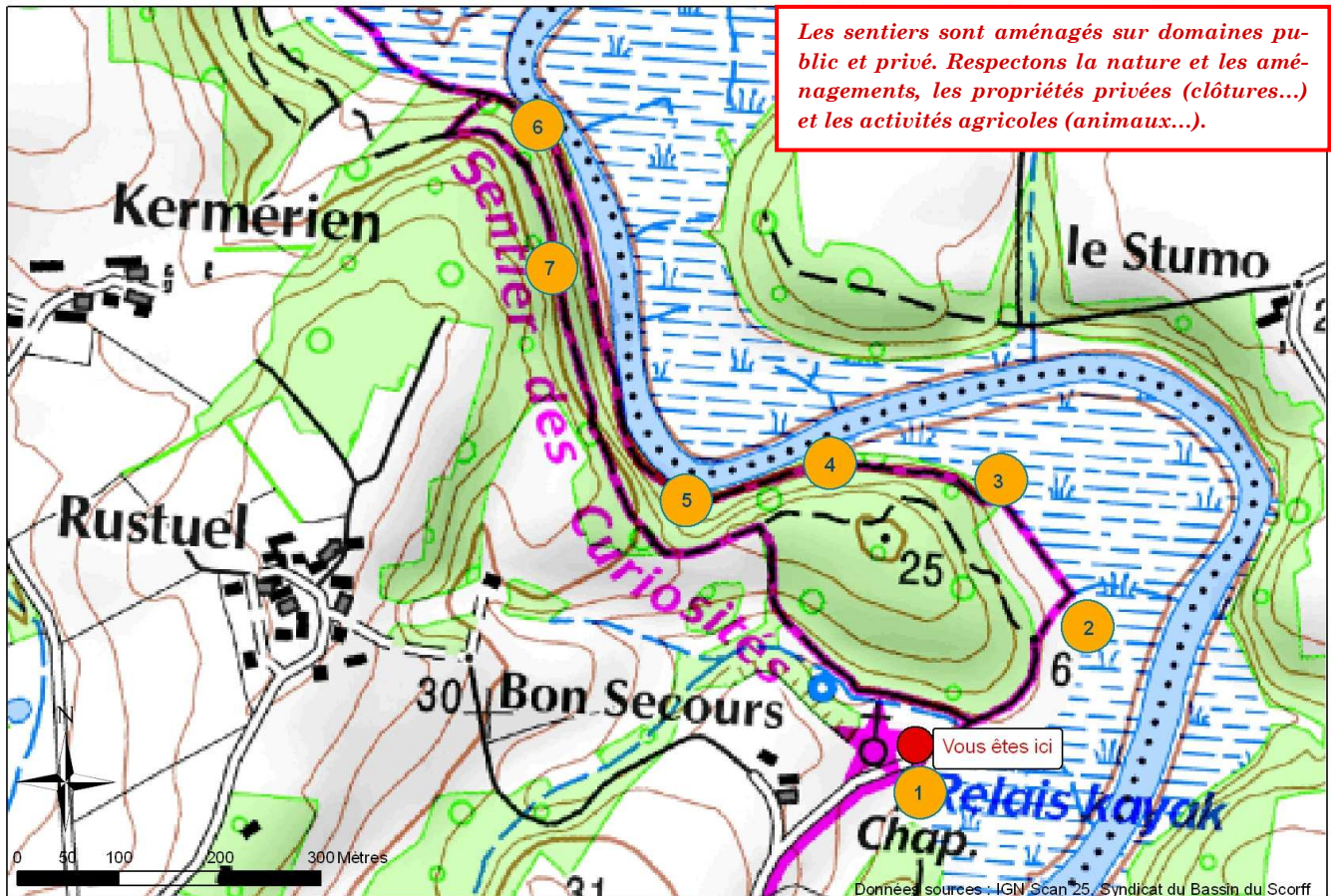


QUEVEN

Le Sentier de curiosité de l'estuaire du Scorff



Balisateur jaune



2,5 km



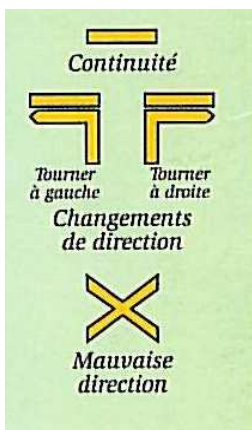
Le Cranson des estuaires

Départ:

Quéven, Chapelle Notre-Dame de Bon Secours, fléché au centre de Quéven, direction Kervégant

Pas à Pas :

- ① Mémoire du pèlerinage des marins le 15 août à la chapelle de N.-D. de Bon Secours
- ② Les halophiles : des plantes particulières à découvrir sur le pré salé
- ③ Les envolées de la Vallée : des oiseaux en quête de nourriture
- ④ Une rivière sous l'influence des marées
- ⑤ L'évolution du relief de l'estuaire : formation des vasières et prés salés
- ⑥ Le cycle du saumon : histoire d'un retour vers la rivière natale
- ⑦ Le chemin de l'eau : captage et conduite d'eau de la ville de Lorient (1856-1961)



Regard et canalisation de l'ancien réseau d'eau de la ville de Lorient



QUEVEN

Le Sentier de curiosité de l'estuaire du Scorff

A découvrir en chemin

Au départ de la chapelle Notre-Dame de Bon Secours, entre prés salés et vasières, sous-bois et roselières, le Sentier de curiosité de l'estuaire vous fait découvrir, au gré d'une balade de 2,5 km, l'estuaire du Scorff où se mêlent les eaux douces de la rivière et les eaux salées venues de l'océan. Sept stations constituées de plots de bois peints par l'artiste peintre Geneviève Orhon vous offrent des indices pour comprendre le patrimoine qui vous entoure.



La station des oiseaux



Les prés salés dans l'estuaire du Scorff

Etonnants prés salés

L'estuaire du Scorff est site Natura 2000. Ici, la mer est omniprésente. Les prés salés, inondés aux grandes marées, abritent d'étonnantes plantes halophiles gorgées de sel, notamment le Cranson des estuaires, plante protégée au niveau national. A marée basse, les berges du Scorff laissent apparaître de larges vasières bordées d'algues. A sa confluence avec le Scorff, le Scave apporte son eau douce à l'eau saumâtre, permettant le développement d'une roselière abritant de nombreux oiseaux...

Pas à pas

Au départ de la chapelle Notre-Dame de Bon Secours ❶, après avoir découvert l'histoire du site et la première station, prenez le large chemin qui descend vers les prés salés en direction de Pont Scave, ignorez les chemins à gauche après le ruisseau et poursuivez jusqu'à la seconde station. ❷ N'hésitez pas à vous aventurer sur le pré salé pour y découvrir les plantes présentées sur les poteaux. Attention aux marigots dans les herbes hautes ! Evitez de cueillir. Revenez sur vos pas.

De la seconde station, empruntez le chemin bordé d'arbustes jusqu'à la station des oiseaux. ❸ Poursuivez votre balade à la découverte des autres stations en longeant le Scorff ❹❺. A l'approche de la confluence du Scave et du Scorff, face à la roselière et après la station des saumons ❻, prenez à gauche le chemin abrupt qui remonte dans le bois, puis encore à gauche pour vous diriger vers la dernière station et la chapelle. Continuez sur le chemin du haut qui bifurque à droite et longe les prairies pour aboutir en contrebas de la chapelle près de la fontaine.

Autres randonnées

Circuit du Scave au Scorff, 10,4 km, balisage jaune, sur le même tracé cf. **Fiche Du Scave au Scorff**.

Sentier des Sources à l'Océan, de Kervégant Quéven aux sources du Scorff Mellionec (22), 90 km, bleu clair.

Balades nautiques dans l'estuaire du Scorff

Aviron du Scorff 6 rue Amiral Favereau 56100 Lorient 02 97 84 04 96 avironscorff.lorient@free.fr

Base de Canoë Kayak du Bas-Pont-Scorff 56240 Cléguer Tel 02 97 32 56 87


Pour tout renseignement

Office de Tourisme de Pont-Scorff rue de Lorient 56620 Pont-Scorff

02.97.84.78.00 pontscorff@lorient-tourisme.fr www.lorient-tourisme.fr

Maison du Scorff 2 rue du Palud Bas-Pont-Scorff 56620 Cléguer

02.97.32.50.79 maison.scorff@syndicat-scorff.fr www.syndicat-scorff.fr



Pour en savoir plus sur le patrimoine historique de la Vallée, achetez le livre « Promenade en Vallée du Scorff » dans les offices de tourisme au prix de 10,50 €